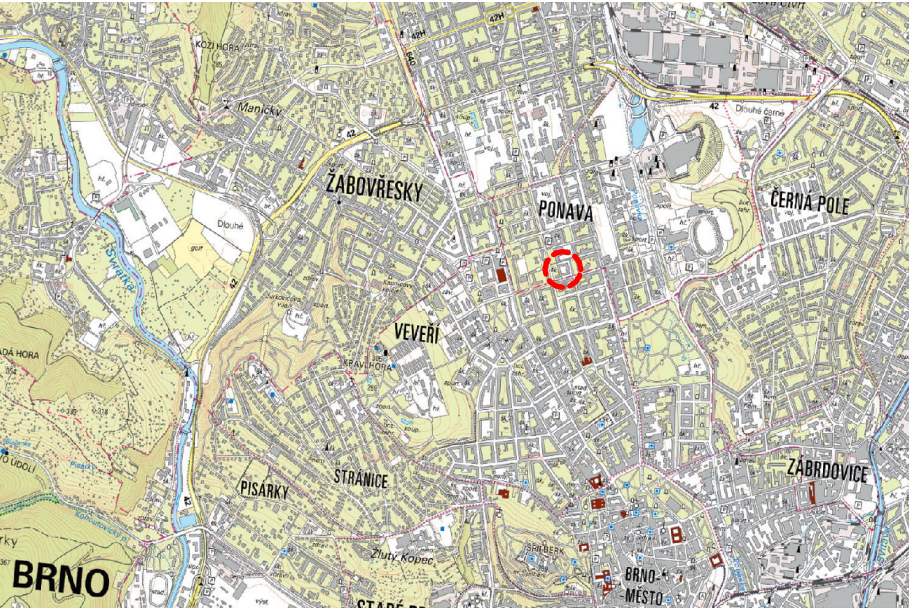
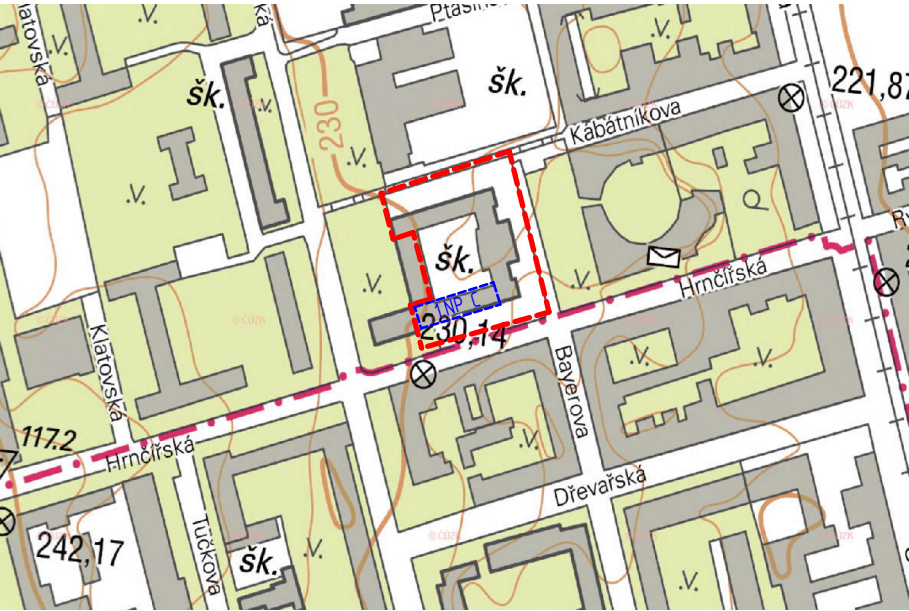


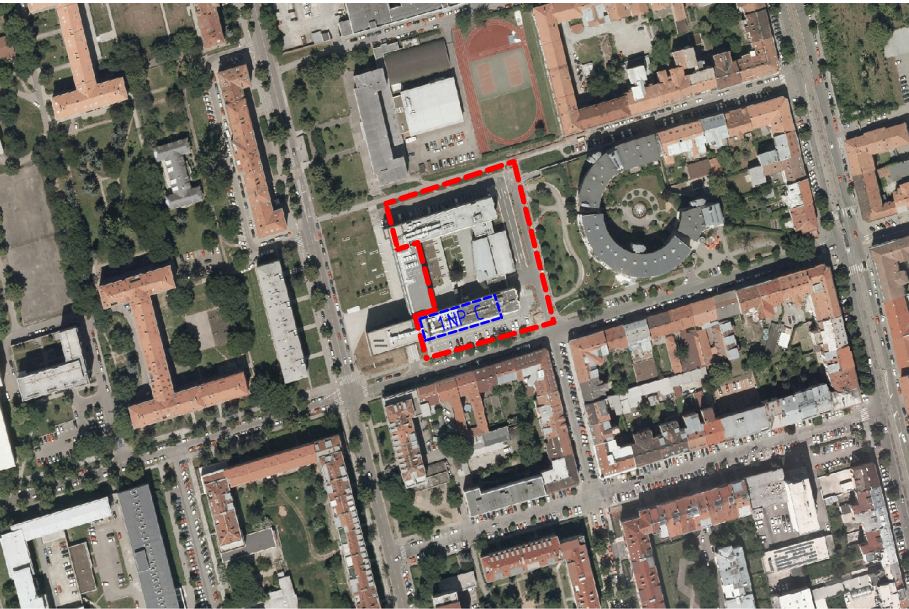
PŘEHLEDNÁ MAPA



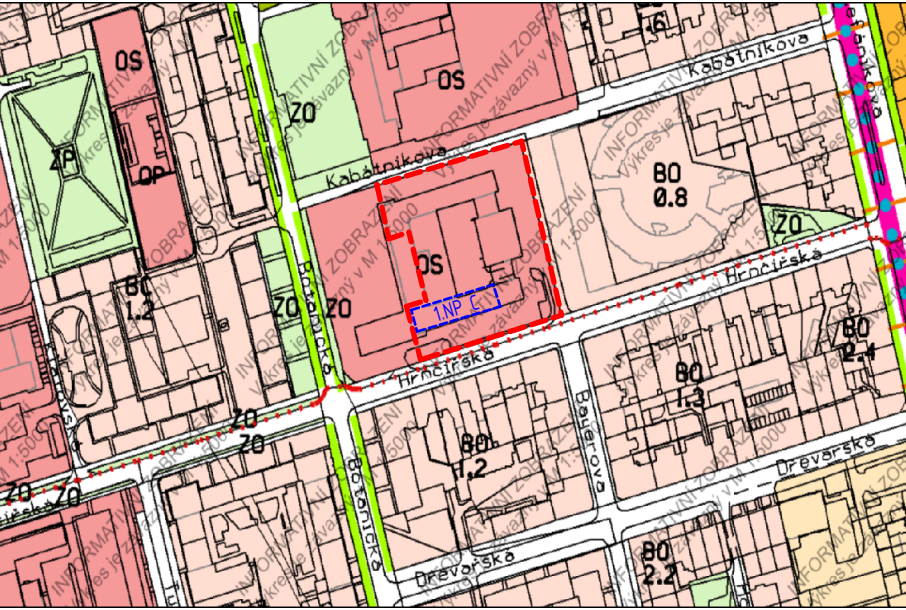
DETAIL ÚZEMÍ



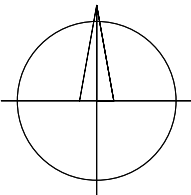
ORTOFOTOMAPA LOKALITY



ÚZEMNÍ PLÁN



- ŘEŠENÉ ÚZEMÍ
- PLOCHY PRO VEŘEJNOU VYBAVENOST - ŠKOLSTVÍ
- PLOCHY VŠEOBECNÉHO BYDLENÍ
- PLOCHY OSTATNÍ MĚSTSKÉ ZELENĚ
- 1.NP BUDOVY C - PŘEDMĚT DPS



±0,000 = 231,750 m n. m.

SOUŘADNICOVÝ SYSTÉM: JTSK  
VÝŠKOVÝ SYSTÉM: B.p.v.

ZMĚNY	c		DATUM	09/2023	PODPIS	Jakub SGLUNDA
	b					
	a	ZAPRACOVÁNÍ POŽADAVKŮ INVESTORA A DOSS				

INVESTOR:

Masarykova univerzita		Masarykova univerzita Žerotínovo nám. 617/9, 601 77 Brno tel.: +420 549 491 011 e-mail: info@muni.cz	MUNI
-----------------------	--	---	------

PROJEKTANT:

ZODP. PROJEKTANT:	Ing. Matěj KUDLÍK	TECHNICO architects & engineers TECHNICO Opava s.r.o. Hradecká 1576/51 746 01 Opava tel: 553 760 970 info@technico.cz
VYPRACOVAL:	Jakub SGLUNDA	
KONTROLOVAL:	Ing. Martin ULÍČNÝ	

ČÁST DOKUMENTACE:

C. SITUAČNÍ VÝKRESY
---------------------

Výstavba a modernizace Fakulty informatiky a Ústavu výpočetní techniky Masarykovy univerzity REKONSTRUKCE 1.NP C - OBJEKT SO 7040 BUDOVA C K.ú. Ponava, parc.č. 228/1, 228/5 SITUAČNÍ VÝKRES ŠIRŠÍCH VZTAHŮ	FORMÁT	2xA4
	DATUM	06/2021
	STUPEŇ	DPS
	ZAKÁZKOVÉ ČÍSLO	TO-517-DPS
MĚŘÍTKO:		ČÍSLO VÝKRESU: C.1_a.